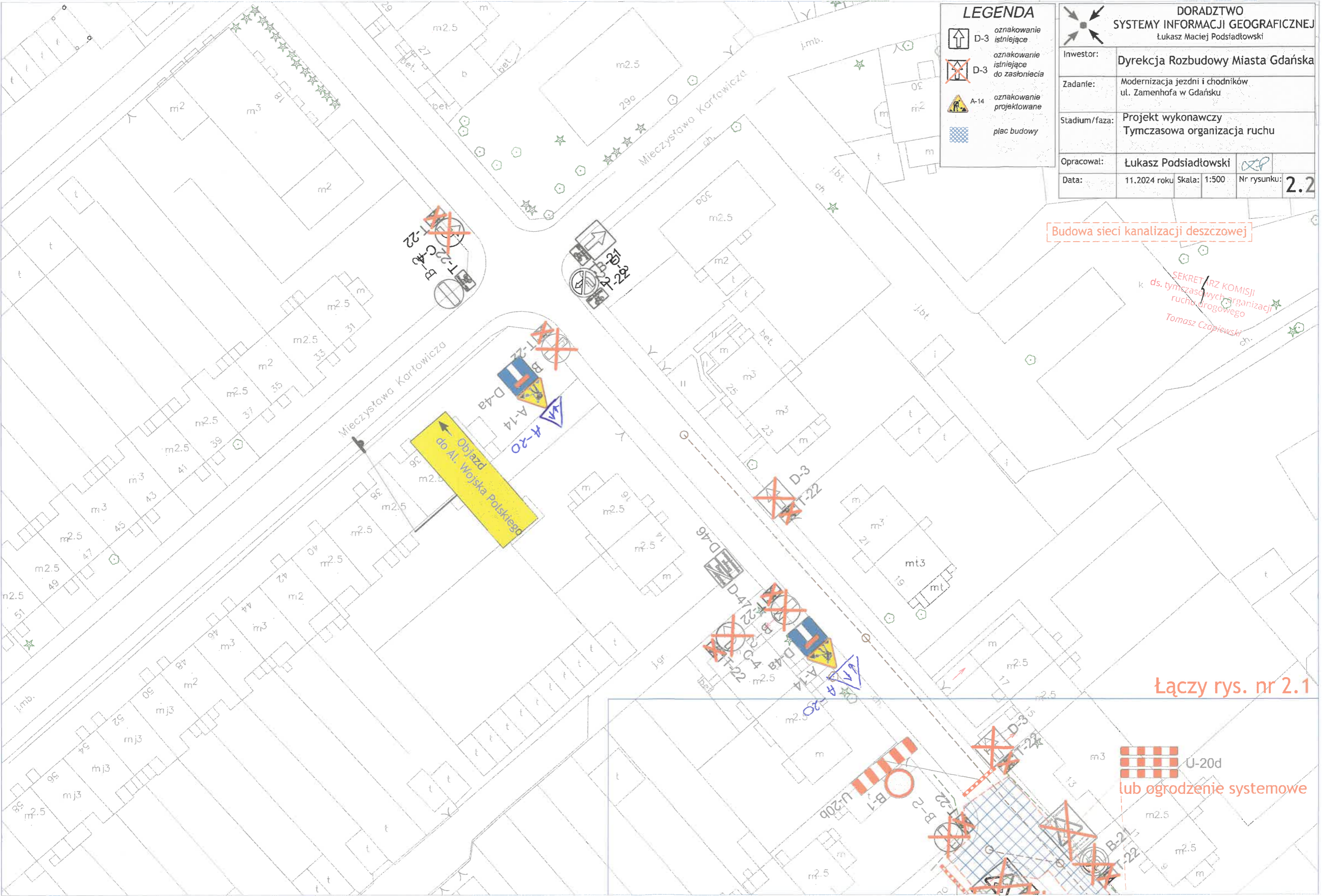


LEGENDA

- D-3 oznakowanie istniejące
- D-3 oznakowanie istniejące do zastąpienia
- A-14 oznakowanie projektowane
- plac budowy

DORADZTWO SYSTEMY INFORMACJI GEOGRAFICZNEJ Łukasz Maciej Podsiadłowski			
Inwestor:	Dyrekcja Rozbudowy Miasta Gdańska		
Zadanie:	Modernizacja jezdni i chodników ul. Zamenhofa w Gdańsku		
Stadium/faza:	Projekt wykonawczy Tymczasowa organizacja ruchu		
Opracował:	Łukasz Podsiadłowski		
Data:	11.2024 roku	Skala: 1:500	Nr rysunku: 2.2



Budowa sieci kanalizacji deszczowej

SEKRETAZ KOMISJI
ds. tymczasowych organizacji
ruchu drogowego
Tomasz Czapiewski

Objazd
do Al. Wojska Polskiego

Łączy rys. nr 2.1

U-20d
lub ogrodzenie systemowe

Łączy rys. nr 2.4

LEGENDA

- D-3 oznakowanie istniejące
- D-3 oznakowanie istniejące do zastąpienia
- A-14 oznakowanie projektowane
- plac budowy

DORADZTWO SYSTEMY INFORMACJI GEOGRAFICZNEJ
Łukasz Maciej Podsiadłowski

Investor:	Dyrekcja Rozbudowy Miasta Gdańska		
Zadanie:	Modernizacja jezdni i chodników ul. Zamenhofs w Gdańsku		
Stadium/faza:	Projekt wykonawczy Tymczasowa organizacja ruchu		
Opracował:	Łukasz Podsiadłowski		
Data:	11.2024 roku	Skala: 1:500	Nr rysunku: 2.3

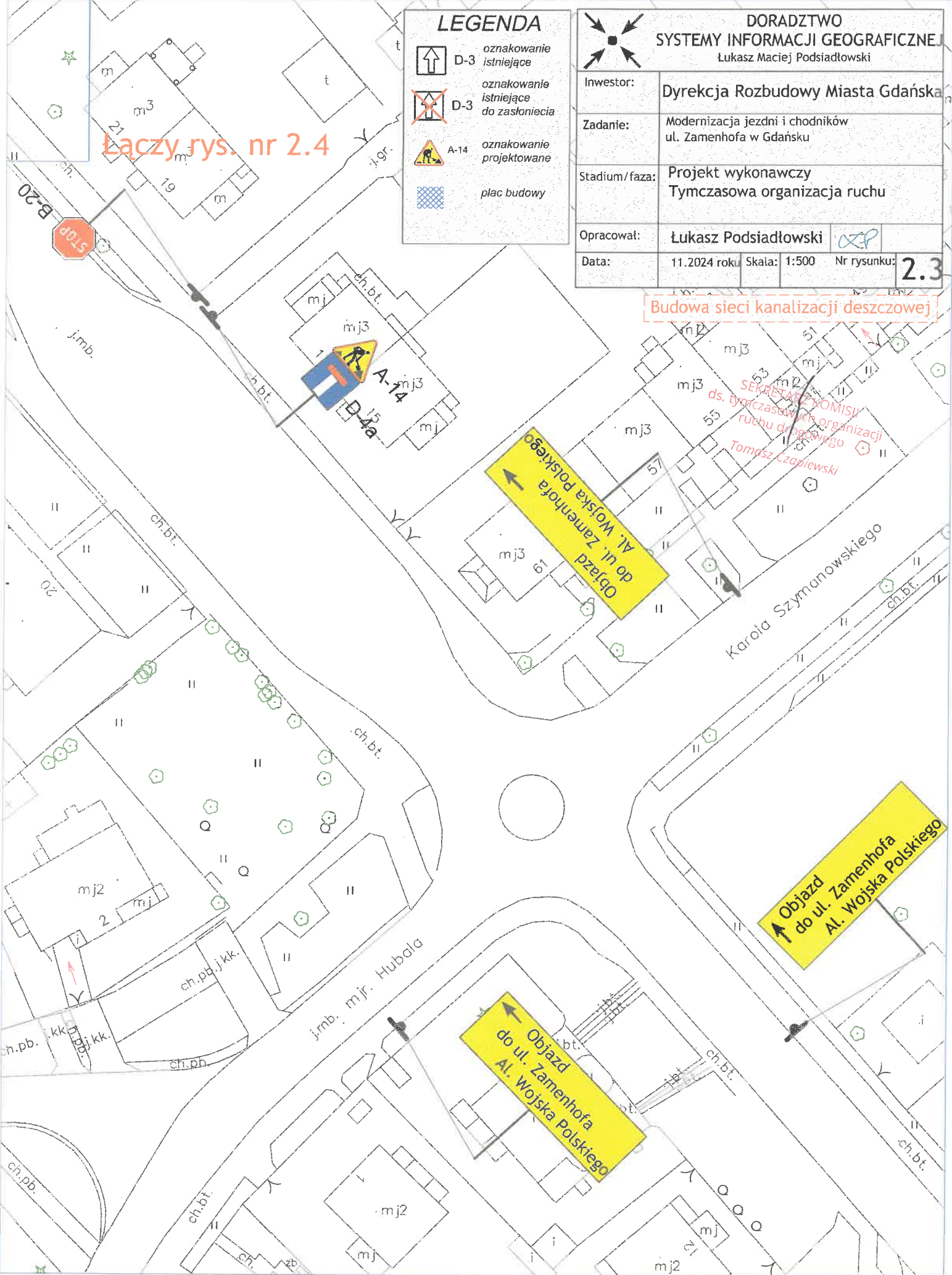
Budowa sieci kanalizacji deszczowej

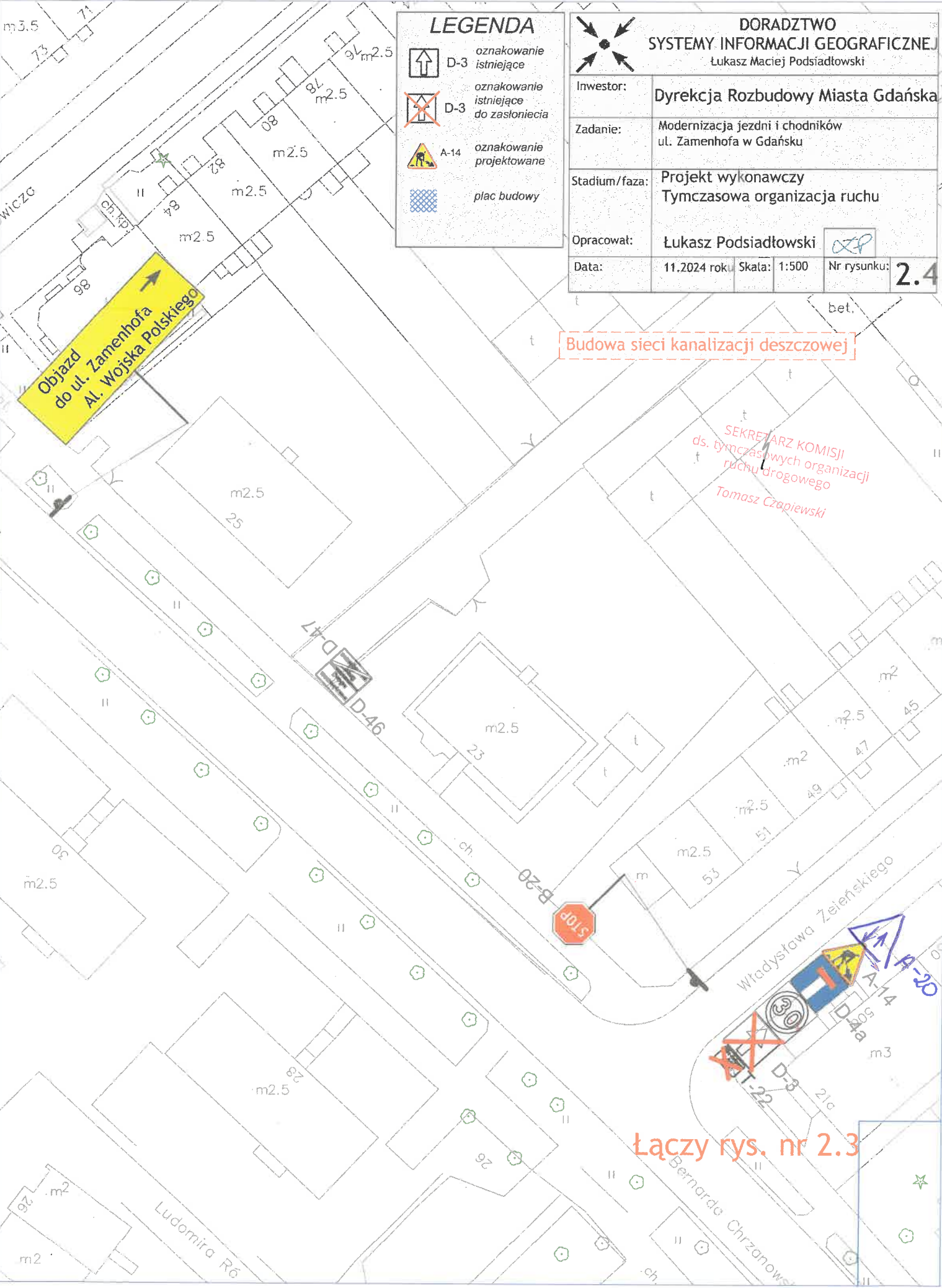
SEKRETARZ KOMISJI
ds. tymczasowej organizacji
ruchu drogowego
Tomasz Czapiewski

Objazd do ul. Zamenhofs do ul. Wojska Polskiego





Objazd do ul. Zamenhofs Al. Wojska Polskiego


Objazd do ul. Zamenhofs Al. Wojska Polskiego





LEGENDA

-  D-3 oznakowanie istniejące
-  D-3 oznakowanie istniejące do zastąpienia
-  A-14 oznakowanie projektowane
-  plac budowy

DORADZTWO SYSTEMY INFORMACJI GEOGRAFICZNEJ Łukasz Maciej Podsiadłowski			
Investor:	Dyrekcja Rozbudowy Miasta Gdańska		
Zadanie:	Modernizacja jezdni i chodników ul. Zamenhofska w Gdańsku		
Stadium/faza:	Projekt wykonawczy Tymczasowa organizacja ruchu		
Opracował:	Łukasz Podsiadłowski		
Data:	11.2024 roku	Skala:	1:500
		Nr rysunku:	2.4

Budowa sieci kanalizacji deszczowej

SEKREJARZ KOMISJI
ds. tymczasowych organizacji
ruchu drogowego
Tomasz Czapiewski

Łączy rys. nr 2.3

mowe


ciąg pieszy

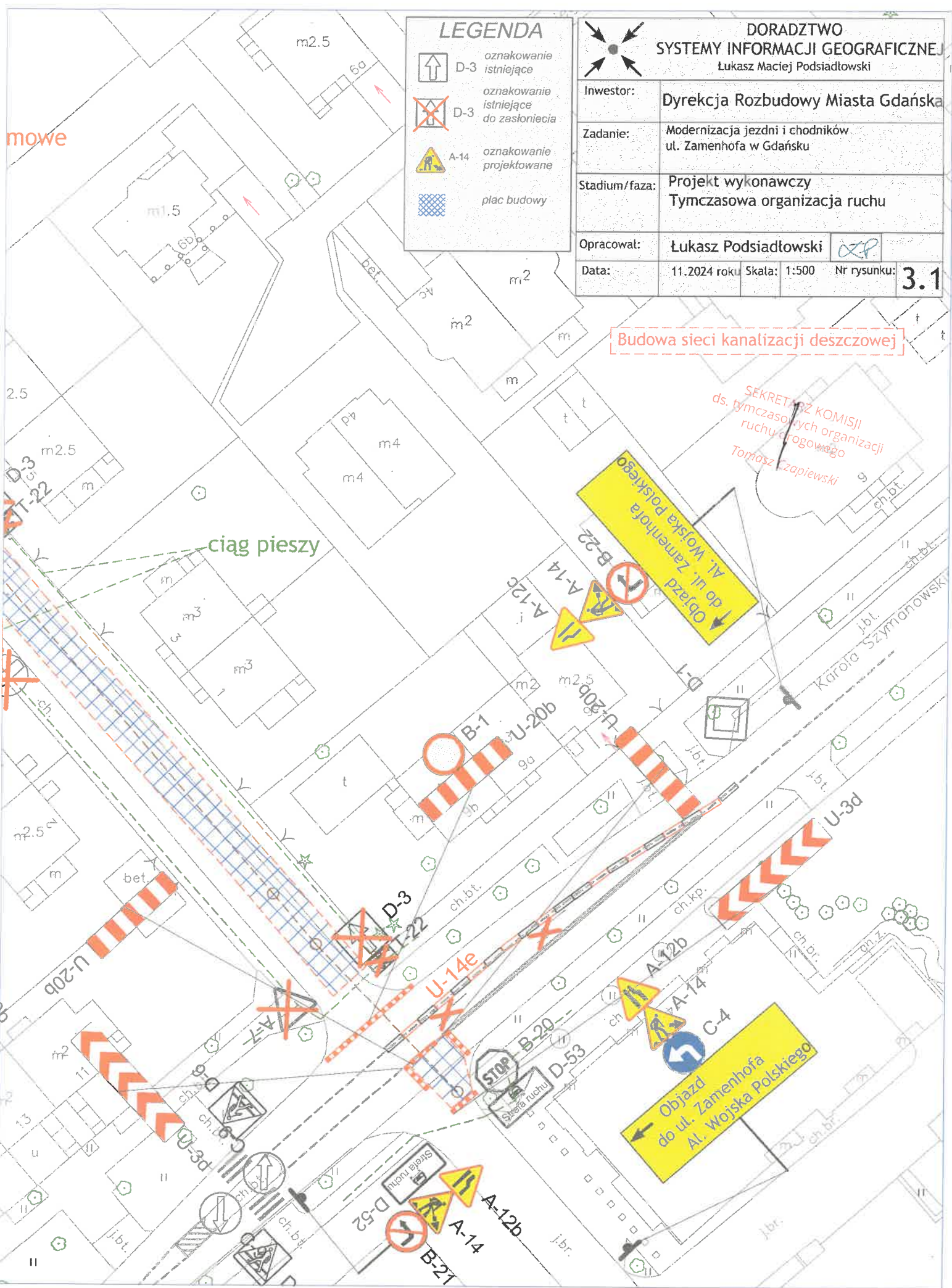
Budowa sieci kanalizacji deszczowej

SEKRETARZ KOMISJI
ds. tymczasowych organizacji
ruchu drogowego
Tomasz Czapiewski

LEGENDA





-  D-3 oznakowanie istniejące
-  D-3 oznakowanie istniejące do zasłonięcia
-  A-14 oznakowanie projektowane
-  plac budowy

DORADZTWO SYSTEMY INFORMACJI GEOGRAFICZNEJ Łukasz Maciej Podsiadłowski			
Investor:	Dyrekcja Rozbudowy Miasta Gdańska		
Zadanie:	Modernizacja jezdni i chodników ul. Zamenhofa w Gdańsku		
Stadium/faza:	Projekt wykonawczy Tymczasowa organizacja ruchu		
Opracował:	Łukasz Podsiadłowski		
Data:	11.2024 roku	Skala: 1:500	Nr rysunku: 3.1




mowe

LEGENDA

-  D-3 oznakowanie istniejące
-  D-3 oznakowanie istniejące do zasłonięcia
-  A-14 oznakowanie projektowane
-  plac budowy



DORADZTWO
SYSTEMY INFORMACJI GEOGRAFICZNEJ
Łukasz Maciej Podsiadłowski

Investor:	Dyrekcja Rozbudowy Miasta Gdańska		
Zadanie:	Modernizacja jezdni i chodników ul. Zamenhofa w Gdańsku		
Stadium/faza:	Projekt wykonawczy Tymczasowa organizacja ruchu		
Opracował:	Łukasz Podsiadłowski		
Data:	11.2024 roku	Skala: 1:500	Nr rysunku: 3.3

Budowa sieci kanalizacji deszczowej

SEKRETARZ KOMISJI
ds. tymczasowych organizacji
ruchu drogowego
Tomasz Czapiewski

ciąg pieszy

kładka dla pieszych U-28

